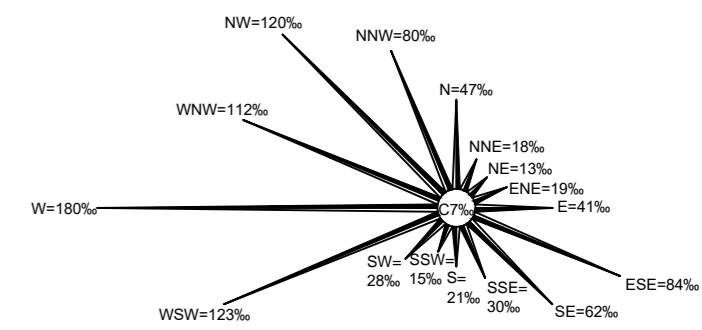


АРХИТЕКТОНСКО-УРБАНИСТИЧКИ ПРОЕКТ ЗА ПРОМЕНА НА ГРАНИЦАТА ПОМЕЃУ ГП 1.6.2 И ГП 1.6.3.1 СОГЛАСНО ДУП МОМИН ПОТОК ОПШТИНА КАРПОШ

- ЛЕГЕНДА:**
- ГРАНИЦА НА ПРОЕКТЕН ОПФАТ
 - РЕГУЛАЦИОНА ЛИНИЈА
 - ГРАНИЦА НА ГРАДЕЖНА ПАРЦЕЛА
 - ГРАДЕЖНА ЛИНИЈА
 - 1.6.2** БРОЈ НА ГРАДЕЖНА ПАРЦЕЛА
 - П+1 МАКСИМАЛНА КАТНОСТ
 - Н=8,50m МАКСИМАЛНА ВИСОЧИНА ЗА ГРАДЕЊЕ

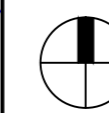
- Г2 ЛЕСНА И НЕЗАГАДУВАЧКА ИНДУСТРИЈА
- Г3 СЕРВИСИ
- КОЛОВОЗ
- ТРОТОАР

- ПЛАНИРАНА ТРАФОСТАНИЦА
- ПОСТОЕН СТОЛБЕН ТРАНСФОРМАТОР (МОЖНА ЗАМЕНА ВО ЗАВИСНОСТ ОД ПОТРЕБИТЕ)



ГОДИШНА РУЖА НА ВЕТРОВИТЕ

1:500 0 5 10 20 30 50m



ТАЈФА-ПЛАН
 ДРУШТВО ЗА ПЛАНИРАЊЕ, ПРОЕКТИРАЊЕ И ИНЖЕНЕРИНГ

ИЗРАБОТУВАЧ:
ДРУШТВО ЗА ПЛАНИРАЊЕ, ПРОЕКТИРАЊЕ И ИНЖЕНЕРИНГ „ТАЈФА-ПЛАН“ ДОО-СКОПЈЕ
 ЛИЦЕНЦА БР. 0018
 НАРАЧАТЕЛ: ЗОРАН ФИЛИПОВСКИ, ИГОР ТРАЈЧЕ ЦВЕТАНОВСКИ, ВЕЛЕ БОЦЕВ

АУП ЗА ПРОМЕНА НА ГРАНИЦАТА ПОМЕЃУ ГП 1.6.2 И ГП 1.6.3.1 СОГЛАСНО ДУП МОМИН ПОТОК, ОПШТИНА КАРПОШ

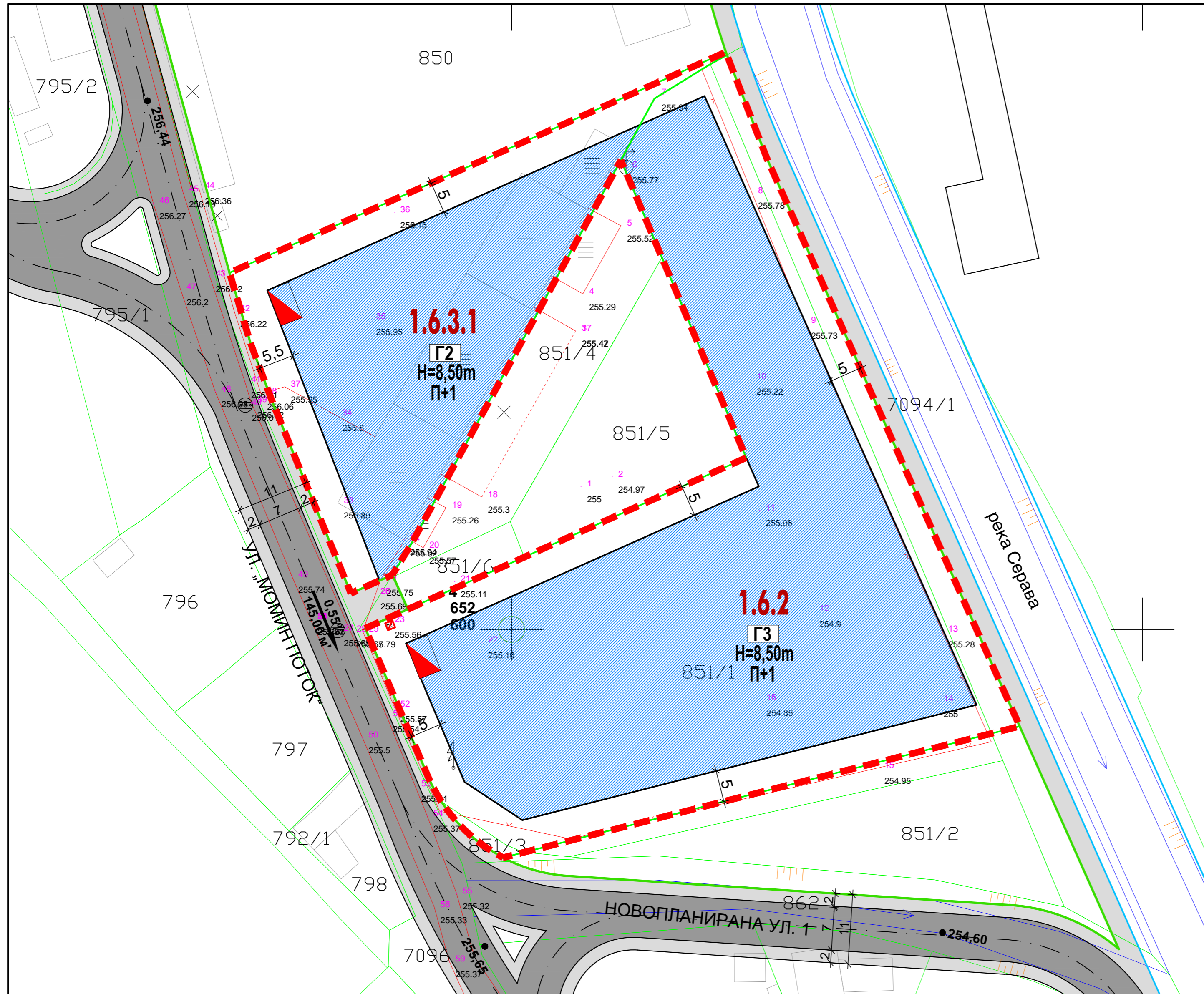
УРБАНИСТИЧКО РЕШЕНИЕ НА ГРАДЕЖНАТА ПАРЦЕЛА

ПЛАНЕР ПОТПИСНИК:
ЈАНЕ СТОЈАНОВСКИ д.и.а.
 ОБЛАСТУВАЊЕ БР. 0.0426

УПРАВИТЕЛ: **НАТАША ВЛЧЕВСКА САВИЌ д.и.а.**

ТЕХНИЧКИ БРОЈ: **081/10/17**
 ДАТА: **АВГУСТ 2018**

РАЗМЕР: **1:500**
 ЦРТЕЖ БР. **4**



број на градежна парцела	намена	компатибилни намени	максимален дозволен % на учество на збирот на компатибилните класи на намена	површина на градежна парцела	површина за градба	вкупна изградена површина	катност	височина на градбите до венец	процент на изграденост (%)	коэффициент на искористеност (k)	број на паркинг места
1.6.2	Г3	Б1-30%, Б2-30%, Б4-10%, Д2-30%, Д3-30%, Д4-30%, Г2-49%, Г4-49%	49%	5558,15m ²	3890,71m ²	7781,41m ²	П+1	8,50m	70,00%	1,40	Во градежна парцела, согласно потребите
1.6.3.1	Г2	Б1-30%, Б2-30%, Б4-10%, В2-5%, Д2-30%, Д3-30%, Д4-30%, Г3-30%, Г4-30%	49%	2298,94m ²	1609,26m ²	3218,52m ²	П+1	8,50m	70,00%	1,40	Во градежна парцела, согласно потребите