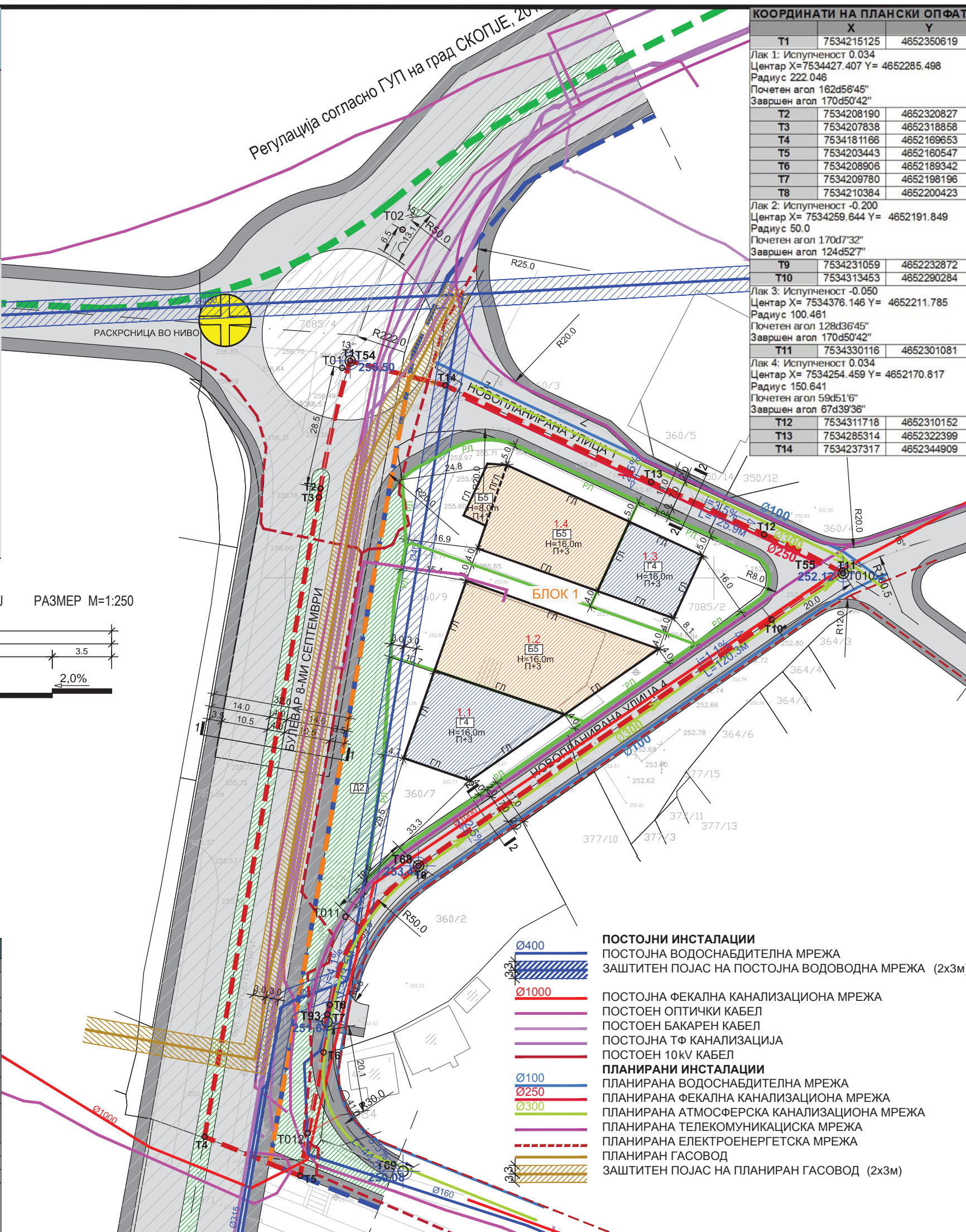


**ИЗМЕНА И ДОПОЛНА НА ДЕТАЛЕН УРБАНИСТИЧКИ ПЛАН ЗА ГРАДСКА ЧЕТВРТ ЦС15 - КРИВИ ДОЛ, БЛОК 1, ОПШТИНА КАРПОШ, СКОПЈЕ**  
ПЛАНСКИ ПЕРИОД 2018-2023

Број на градежна парцела		Група на класа на намена		ОПФАТ_П1=1.07ха	
Г	Б	Г	Б	Површина на градежна парцела (м <sup>2</sup> )	Површина под градежни парцели (м <sup>2</sup> )
1.1	Г4	Г4	Б5	1166.72	524.07
1.2	Б5	Б5	Б5	1563.14	872.71
1.3	Г4	Г4	Б5	813.66	317.82
1.4	Б5	Б5	Б5	1363.69	656.40



**КООРДИНАТИ НА ПЛАНСКИ ОПФАТ**

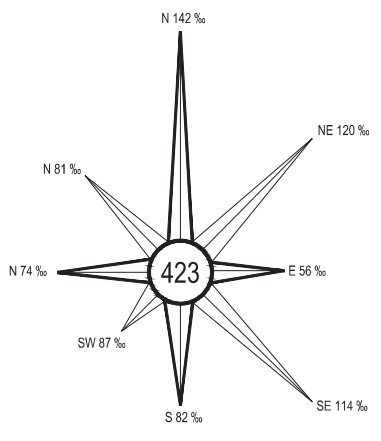
Т	X	Y
T1	7534215125	4652350619
T2	7534209190	4652320827
T3	7534207838	4652318858
T4	7534181166	4652169653
T5	7534203443	4652160547
T6	7534208908	4652189342
T7	7534208780	4652198196
T8	7534210384	4652200423
T9	7534231059	4652232872
T10	7534313453	4652280284
T11	7534330116	4652301081
T12	7534311718	4652310152
T13	7534285314	4652322399
T14	7534237317	4652344909

**ИЗМЕНА И ДОПОЛНА НА ДЕТАЛЕН УРБАНИСТИЧКИ ПЛАН ЗА ГРАДСКА ЧЕТВРТ ЦС15 - КРИВИ ДОЛ, БЛОК 1, ОПШТИНА КАРПОШ, СКОПЈЕ**  
ПЛАНСКИ ПЕРИОД 2018-2023

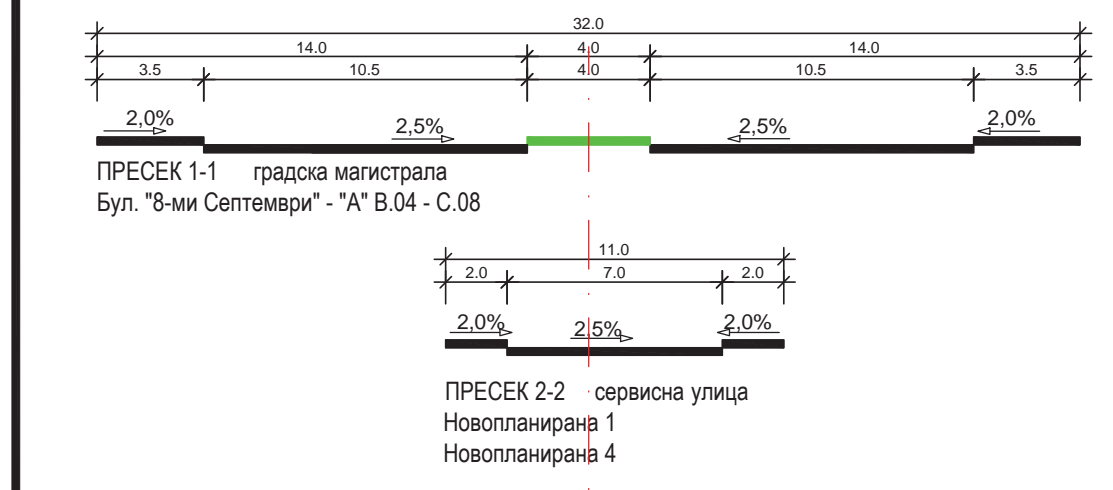
**СИНТЕЗЕН ПЛАН**  
- Планска документација -

- КЛАСА НА НАМЕНИ:**
- Е - ИНФРАСТРУКТУРА
    - Е1 - Комунална инфраструктура - сообраќајници
  - Б - КОМЕРЦИЈАЛНИ И ДЕЛОВНИ НАМЕНИ
    - Б5 - Хотелски комплекси
  - Г - ПРОИЗВОДСТВО, ДИСТРИБУЦИЈА И СЕРВИСИ
    - Г4 - Стоваришта
  - Д - ЗЕЛЕНИЛО И РЕКРЕАЦИЈА
    - Д2 - Заштитно зеленило

- ЛЕГЕНДА:**
- Граница на плански опфат П=1.07ха
  - Граница на градска четврт
  - Граница на блок
  - Број на блок
  - РЛ - РЕГУЛАЦИОНА ЛИНИЈА
  - Граница на градежна парцела
  - ГЛ - ГРАДЕЖНА ЛИНИЈА
  - ПМОШНА ГРАДЕЖНА ЛИНИЈА
  - ЕЛЕМЕНТИ НА СООБРАЌАЈНИЦА
  - ОСОВИНА НА КОЛОВОЗ
  - Г4 - КЛАСА НА НАМЕНИ
  - П+3 - КАТНОСТ
  - Н=16.0м - МАКСИМАЛНА ВИСИНА НА ХОРИЗОНТАЛЕН ВЕНЕЦ
  - Граница на трета заштитна зона на бунари - НЕРЕЗИ - ЛЕПЕНЕЦ
  - Φ-252.12, I=3.5%, L=125.9 - ПРОЕКТИРАНИ ВИСИНСКИ КОТИ (од важечки ДУП)
  - ПОДОЛЖЕН НИВЕЛМАН (од важечки ДУП)



КАРАКТЕРИСТИЧНИ ПРЕСЕЦИ НА ИНФРАСТРУКТУРНИ КОРИДОРИ - СООБРАЌАЈ РАЗМЕР М=1:250



**БИЛАНСНИ ПОКАЗАТЕЛИ**

ПОВРШИНА НА ПЛАНСКИ ОПФАТ	10688.79м <sup>2</sup> (1.07ха)
ПОВРШИНА ПОД ГРАДЕЖНИ ПАРЦЕЛИ	4907.21м <sup>2</sup> (0.49ха)
ПОВРШИНА ЗА ГРАДЕЊЕ	2371.00м <sup>2</sup> (0.24ха)
РАЗВИЕНА ПОВРШИНА	9343.00м <sup>2</sup> (0.93ха)
ПОВРШИНА ПОД НАМЕНА Б	2926.83м <sup>2</sup> (0.29ха)
Б5 - Хотелски комплекси	
ПОВРШИНА ПОД НАМЕНА Г	1980.38м <sup>2</sup> (0.20ха)
Г4 - Сервиси	
ПОВРШИНА ПОД НАМЕНА Д	1069.89м <sup>2</sup> (0.11ха)
Д2 - Заштитно зеленило	
ПОВРШИНА ПОД НАМЕНА Е	4711.68м <sup>2</sup> (0.47ха)
Е1 - Комунална инфраструктура - сообраќајници	
ПОВРШИНА ПОД ЗЕЛЕНИЛО	мин. 20%
БРОЈ НА БЛОКОВИ	1
БРОЈ НА ГРАДЕЖНИ ПАРЦЕЛИ	4
ОСНОВНА КЛАСА НА НАМЕНА	Б - Комерцијални и деловни намени Г - Производство, дистрибуција и сервиси Д - Зеленило и рекреација Е - Инфраструктура

- ПОСТОЈНИ ИНСТАЛАЦИИ**
- ПОСТОЈНА ВОДОСНАБДИТЕЛНА МРЕЖА
  - ЗАШТИТЕН ПОЈАС НА ПОСТОЈНА ВОДОВОДНА МРЕЖА (2x3м)
  - ПОСТОЈНА ФЕКАЛНА КАНАЛИЗАЦИОНА МРЕЖА
  - ПОСТОЕН ОПТИЧКИ КАБЕЛ
  - ПОСТОЕН БАКАРЕН КАБЕЛ
  - ПОСТОЈНА ТФ КАНАЛИЗАЦИЈА
  - ПОСТОЕН 10kV КАБЕЛ
- ПЛАНИРАНИ ИНСТАЛАЦИИ**
- ПЛАНИРАНА ВОДОСНАБДИТЕЛНА МРЕЖА
  - ПЛАНИРАНА ФЕКАЛНА КАНАЛИЗАЦИОНА МРЕЖА
  - ПЛАНИРАНА АТМОСФЕРСКА КАНАЛИЗАЦИОНА МРЕЖА
  - ПЛАНИРАНА ТЕЛЕКОМУНИКАЦИСКА МРЕЖА
  - ПЛАНИРАНА ЕЛЕКТРОЕНЕРГЕТСКА МРЕЖА
  - ПЛАНИРАН ГАСОВОД
  - ЗАШТИТЕН ПОЈАС НА ПЛАНИРАН ГАСОВОД (2x3м)



	ТАЈФА АРХИТЕКТИ ДООЕЛ УЛ. ЖИВКО ЧАЛО 23, 1300 КУМАНОВО www.tajfa.mk   contact@tajfa.mk	УПРАВИТЕЛ: <b>М-р СТЕФАН ЛАЗАРЕВСКИ, диа</b>	ТЕХ. БР. 01/18 РАЗМЕР: 1/1000 03. 2019
	ПЛАНСКИ ОПФАТ: ОПШТИНА: ГРАД:	ГРАДСКА ЧЕТВРТ ЦС 15 - КРИВИ ДОЛ, БЛОК 1 КАРПОШ СКОПЈЕ	НАЗИВ НА ПЛАНОТ: ИЗМЕНА И ДОПОЛНА НА ДЕТАЛЕН УРБАНИСТИЧКИ ПЛАН ЗА ГРАДСКА ЧЕТВРТ ЦС15 - КРИВИ ДОЛ, БЛОК 1, ОПШТИНА КАРПОШ, СКОПЈЕ ПЛАНСКИ ПЕРИОД 2018-2023
ПЛАНЕР-ПОТПИСНИК: ПЛАНЕРИ:	М-р СТЕФАН ЛАЗАРЕВСКИ, диа 0.0368 М-р БИЉАНА НАСКОВИЌ, диа 0.0369 МАРИЈА ЛАЗАРЕВСКА, диа 0.0539	ОДОБРУВА: ОПШТИНА КАРПОШ ПРИЛОГ: СИНТЕЗЕН ПЛАН (Планска документација)	06